

Ontwerp wijziging PRVS

Ontwerp besluit van Provinciale Staten van Noord-Holland van [..] , tot wijziging van de Provinciale Ruimtelijke Verordening Structuurvisie ten behoeve van Wind op Land.

Provinciale Staten van Noord-Holland;

Gelet op artikel 4.1 van de Wet ruimtelijke ordening;

Besluiten:

Artikel I

De Provinciale Ruimtelijke Verordening Structuurvisie als volgt te wijzigen:

A

Artikel 1, onderdeel 43) komt te luiden:

windturbine: een door wind aangedreven bouwwerk waarmee energie wordt opgewekt, inclusief de bij dit bouwwerk behorende infrastructurele voorzieningen;

B

In artikel 1 worden de volgende onderdelen toegevoegd, luidende:

44) meetmast: een bouwwerk voorzien van meetapparatuur met bijbehorende infrastructuur ten behoeve van het verrichten onderzoek naar wind en windturbines;

45) opschalen: vervanging van een windturbine door een windturbine met een groter opgesteld vermogen.

C

Artikel 32 komt te luiden:

Artikel 32 Windturbines

1. Een bestemmingsplan voorziet niet in bestemmingen en regels die het bouwen of opschalen van een of meer windturbines mogelijk maken.

2. Zolang een bestemmingsplan niet voldoet aan het bepaalde in het eerste lid is het verboden om een of meer windturbines te bouwen of op te schalen, tenzij sprake is van:

a. vervanging van een of meer vergunde windturbines:

1° buiten het op kaart 9 en op de digitale verbeelding ervan aangegeven windgebied;

2° door eenzelfde aantal of minder windturbines met eenzelfde, vergelijkbare of geringere masthoogte, rotordiameter en verschijningsvorm en;

3° op gronden waarop op het tijdstip van het van kracht worden van deze bepaling de bouw van een of meer windturbines volgens het bestemmingsplan is toegestaan of;

b. het bouwen of opschalen van een of meer windturbines;

1° binnen het op kaart 9 en op de digitale verbeelding ervan aangegeven windgebied Wieringermeer;

2° op gronden waarop op het tijdstip van het van kracht worden van deze bepaling de bouw van een of meer windturbines volgens het bestemmingsplan is toegestaan en;

3° voor zover wordt voldaan aan de voorwaarden als bedoeld in het derde lid, onderdelen a. tot en met e.

3. In afwijking van het eerste lid mag een bestemmingsplan binnen het op kaart 9 en op de digitale verbeelding ervan aangegeven windgebied Wieringermeer bestemmingen en regels bevatten die het bouwen of opschalen van een of meer windturbines mogelijk maken voor zover in het bestemmingsplan ten minste regels worden opgenomen met de volgende strekking:

a. de ashoogte van een windturbine bedraagt ten minste 100 meter en ten hoogste 120 meter;

b. binnen een lijn of cluster van windturbines draaien de rotorbladen in eenzelfde richting;

c. binnen een lijn of cluster van windturbines anders dan een lijn of cluster als bedoeld in onderdeel d hebben windturbines eenzelfde verschijningsvorm;

d. binnen een lijn of cluster van windturbines, aangewezen als testlocatie voor prototype- windturbines, bedraagt de rotordiameter ten hoogste 175 meter;

e. binnen een lijn of cluster als bedoeld in onderdeel d mag een meetmast worden opgericht met een hoogte van ten hoogste 150 meter.

4. Op het bepaalde in het tweede en derde lid is artikel 15 van overeenkomstige toepassing.

5. Gedeputeerde staten kunnen nadere regels stellen ten aanzien het bepaalde in het eerste tot en met vierde lid.

D

In artikel 44, eerste lid, wordt onder vervanging van de punt aan het slot van onderdeel b door een puntkomma een onderdeel toegevoegd, luidende:

- c. voor bestemmingsplannen die binnen of buiten het windgebied Wieringermeer het bouwen of opschalen van een of meer windturbines mogelijk maken: uiterlijk 31 december 2014.

Artikel II

Kaart 9 Duurzame energie en de digitale verbeelding ervan wordt vervangen door bijgaande kaart en de digitale verbeelding ervan.

Artikel III

Dit besluit treedt in werking met ingang van de eerste dag na datum van uitgifte van het provinciaal blad waarin het wordt geplaatst.

Haarlem, [datum vaststelling PS]

Provinciale Staten van Noord-Holland

J.W. Remkes, voorzitter.

J.J.M. Vrijburg, griffier.

Toelichting bij het ontwerp besluit

Algemeen

Het maatschappelijk draagvlak voor windenergie op land is als gevolg van de voortgaande schaalvergroting en gestage groei van het aantal windturbines en de hiermee samenhangende toegenomen ruimtelijke impact onder druk komen te staan. De provincie komt in antwoord op deze maatschappelijke ontwikkeling tot een restrictief windbeleid. In het coalitieakkoord 2011-2015 is opgenomen dat geen uitbreiding plaatsvindt van het aantal windturbines op land.

De provincie houdt vast aan de afspraken met het Rijk om uiterlijk in 2014 een opgesteld vermogen van 430 Megawatt (MW) duurzame energie te realiseren. Het coalitieakkoord betekent een verandering ten opzichte van het vigerend beleid voor windenergie op land, dat is vastgelegd in de Structuurvisie Noord-Holland 2040¹, de Provinciale Ruimtelijke Verordening Structuurvisie (PRVS)² en het beleidskader Wind op Land³. Om die reden is voorliggende wijziging van de PRVS opgesteld.

Artikel I

A

Artikel 1, onderdeel 34)

Het betreft hier een nieuwe definitie van windturbine. Het is een aanscherping van de oude definitie. Ook de bij de windturbine behorende (infrastructurele) voorzieningen vallen nu onder de definitie windturbine.

B

Artikel 1, toevoeging onderdelen 44 en 45

De begrippen 'opschalen' en 'meetmast' zijn nieuw in de PRVS. Om misverstanden te voorkomen over de betekenis ervan is een definitie van deze begrippen opgenomen.

C

Artikel 32 Windturbines

Dit artikel voorziet in het eerste lid in een verbod voor het opnemen van juridisch planologische mogelijkheden in een ruimtelijk plan voor het bouwen, of opschalen van een of meer windturbines. Hieronder vallen eveneens de bij de windturbine behorende infrastructurele voorzieningen. Het tweede lid betreft een rechtstreeks werkende bepaling. Dit betekent dat tot het moment dat het bestemmingsplan is aangepast, aanvragen om een omgevingsvergunning voor het bouwen of opschalen van windturbines rechtstreeks aan deze verordening getoetst dienen te worden.

Buiten het windgebied Wieringermeer zoals aangegeven op kaart 9 en de digitale verbeelding ervan blijft vervanging van een of meer reeds bestaande windturbines mogelijk, mits sprake is van vervanging door eenzelfde aantal of minder windturbines met eenzelfde of vergelijkbare masthoogte, rotordiameter en verschijningsvorm die legaal zijn gerealiseerd. Met vergelijkbare masthoogte wordt bedoeld: de huidige masthoogte met een maximale afwijking van 2%. Met vergelijkbare rotordiameter wordt bedoeld: de huidige rotordiameter met een maximale afwijking van 2%. Met vergelijkbare verschijningsvorm wordt bedoeld: dat de vorm van de mast, de gondel en rotorbladen, en de kleur van de windturbine qua uiterlijk overeen moet komen met die van de huidige

¹ Structuurvisie Noord-Holland 2040 - vastgesteld door provinciale staten op 21 juni 2010

² Provinciale Ruimtelijke Verordening Structuurvisie - vastgesteld door provinciale staten op 21 juni 2010, door provinciale staten gedeeltelijk gewijzigd op 23 mei 2011.

³ Beleidskader Wind op land - vastgesteld door provinciale staten op 14 februari 2011

windturbine. De vervanging mag niet verder gaan dan wat op grond van het vigerend bestemmingsplan is toegestaan. Hiermee worden bestaande rechten die ook daadwerkelijk worden gebruikt gerespecteerd.

In het windgebied Wieringermeer zoals aangegeven op kaart 9 en de digitale verbeelding ervan zijn in afwijking van het verbod zoals geformuleerd in het eerste lid van artikel 32 windturbines toegestaan. In het bestemmingsplan dienen ten minste een aantal regels te worden opgenomen die zijn neergelegd in het derde lid, onderdeel b. Deze regels zijn gebaseerd op de randvoorwaarden van het uitvoeringsproject Wind op Land zoals opgenomen in paragraaf 7.4.8 van de Structuurvisie Noord-Holland 2040. Tot het moment dat het verbod zoals geformuleerd in het eerste lid van artikel 32 is vertaald in bestemmingsplannen mogen in het windgebied Wieringermeer zoals aangegeven op kaart 9 en de digitale verbeelding ervan windturbines worden gebouwd dan wel opgeschaald, mits dit op grond van de vigerende bestemmingsplannen aldaar is toegestaan.

De keuze om binnen Noord-Holland een beperkt gebied voor de uitbreiding van windenergie aan te wijzen komt voort vanuit de wens om de kernkwaliteiten van het landschap, openheid en ruimtevorming, zoals benoemd in de Leidraad Landschap en Cultuurhistorie, behorende bij de Structuurvisie Noord-Holland 2040, te behouden. Windturbines hebben door hun afmetingen en zichtbaarheid over grote afstand een bovenlokale impact op de ruimte in het landelijk gebied. Overigens gaat het hierbij niet alleen om verstedelijking in het landelijk gebied als gevolg van het bouwen van windturbines, maar ook om de impact die de bouw van windturbines binnen bestaand bebouwd gebied kan hebben op de beleving van de openheid van het landschap buiten de stad.

In het grootschalige open landschap van de Zuiderzeepolder Wieringermeer is het mogelijk op basis van een visualiserend ontwerp en herstructurering te komen tot een opstelling die voldoet aan randvoorwaarden van ruimtelijke kwaliteit en duurzaam ruimtegebruik. Daarom is dit gebied aangewezen als windgebied waarbinnen beperkte uitbreiding onder strikte voorwaarden mogelijk is.

De provincie geeft sturing aan de ruimtelijke ontwikkeling van windenergie door de beperkte ontwikkeling van windenergie te bundelen en zo mogelijk te koppelen aan de herstructurering van solitaire windturbines en verouderde lijnopstellingen. De provincie onderzoekt in dat kader de mogelijkheden om solide instrumenten zoals een windbank te ontwikkelen en in te zetten om het proces van herstructurering te faciliteren en te zekeren.

Mochten er windturbines worden opgericht dan dient ook voldaan te worden aan de ruimtelijke kwaliteitseisen (artikel 15 PRVS). Ruimtelijke kwaliteit is één van de ruimtelijke hoofdbelangen zoals bedoeld in de Structuurvisie Noord-Holland 2040.

Daarnaast wordt in het zesde lid van artikel 32 de mogelijkheid aan gedeputeerde staten geboden voor het stellen van nadere regels ten aanzien van aspecten aangaande windturbines in het kader van een goede ruimtelijke ordening, zoals ruimtelijke kwaliteit, het opgesteld vermogen, herstructurering, de masthoogte en de rotordiameter van windturbines en de leefomgeving rondom windturbines. De provincie streeft ernaar prioriteit te geven aan de sanering en daaraan gekoppeld herstructurering van windturbines die overlast veroorzaken.

Verder kunnen gedeputeerde staten op aanvraag van burgemeester en wethouders een ontheffing verlenen van het bepaalde in artikel 32 voor zover de verwezenlijking van het gemeentelijk ruimtelijk beleid wegens bijzondere omstandigheden onevenredig wordt belemmerd in verhouding tot de met die regels te dienen provinciale belangen.

Voor wat betreft de handhaving van artikel 32 PRVS geldt dat de provincie hiertoe de gebruikelijke instrumenten uit de Wet ruimtelijke ordening (indienen van een zienswijze, geven van een aanwijzing, opstellen van een inpassingsplan of procederen tegen een ruimtelijk besluit) kan inzetten.

D

In de huidige PRVS zijn data opgenomen waarop gemeentelijke bestemmingsplannen in lijn dienen te zijn gebracht met de PRVS. Voor de onderhavige wijziging van artikel 32 is een aparte datum opgenomen.

Artikel II



Naast de regels van de verordening wordt ook de kaart en de digitale verbeelding aangepast. Het zoekgebied voor windturbineparken is vervangen door het 'windgebied Wieringermeer'.

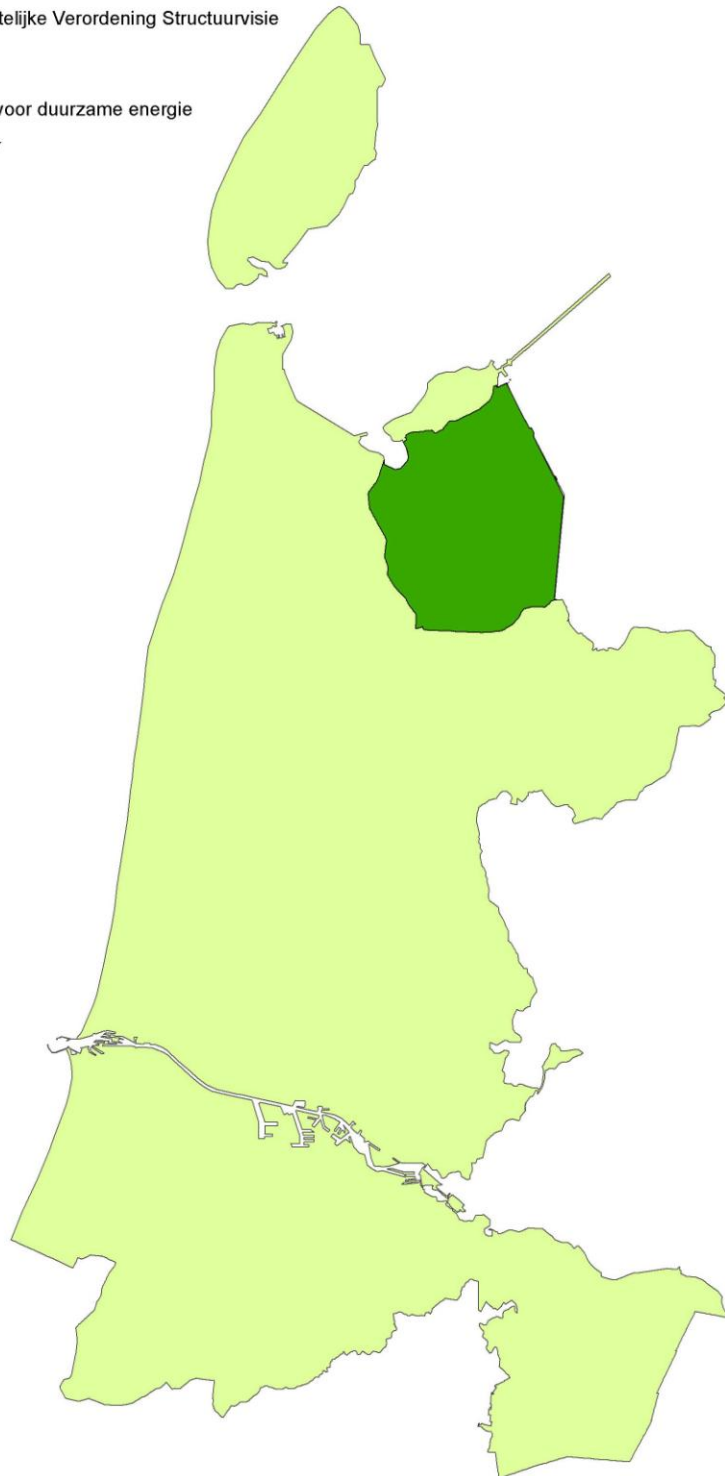
Artikel III

De wijziging wordt na vaststelling door Provinciale Staten van Noord-Holland geplaatst in het Provinciaal Blad. De dag na plaatsing treedt de wijziging in werking.

KAART 9: DUURZAME ENERGIE

behorende bij de Provinciale Ruimtelijke Verordening Structuurvisie

-  Kleinschalige oplossingen voor duurzame energie
-  Windgebied Wieringermeer



Kaarten en tekst dienen in samenhang te worden gelezen.
Aan afzonderlijke kaarten kunnen geen rechten worden ontleend.

Uitgegeven op [wordt ingevuld door Mediaproductie]

Namens Gedeputeerde Staten van Noord-Holland

G.E.A. van Craaikamp, provinciesecretaris.